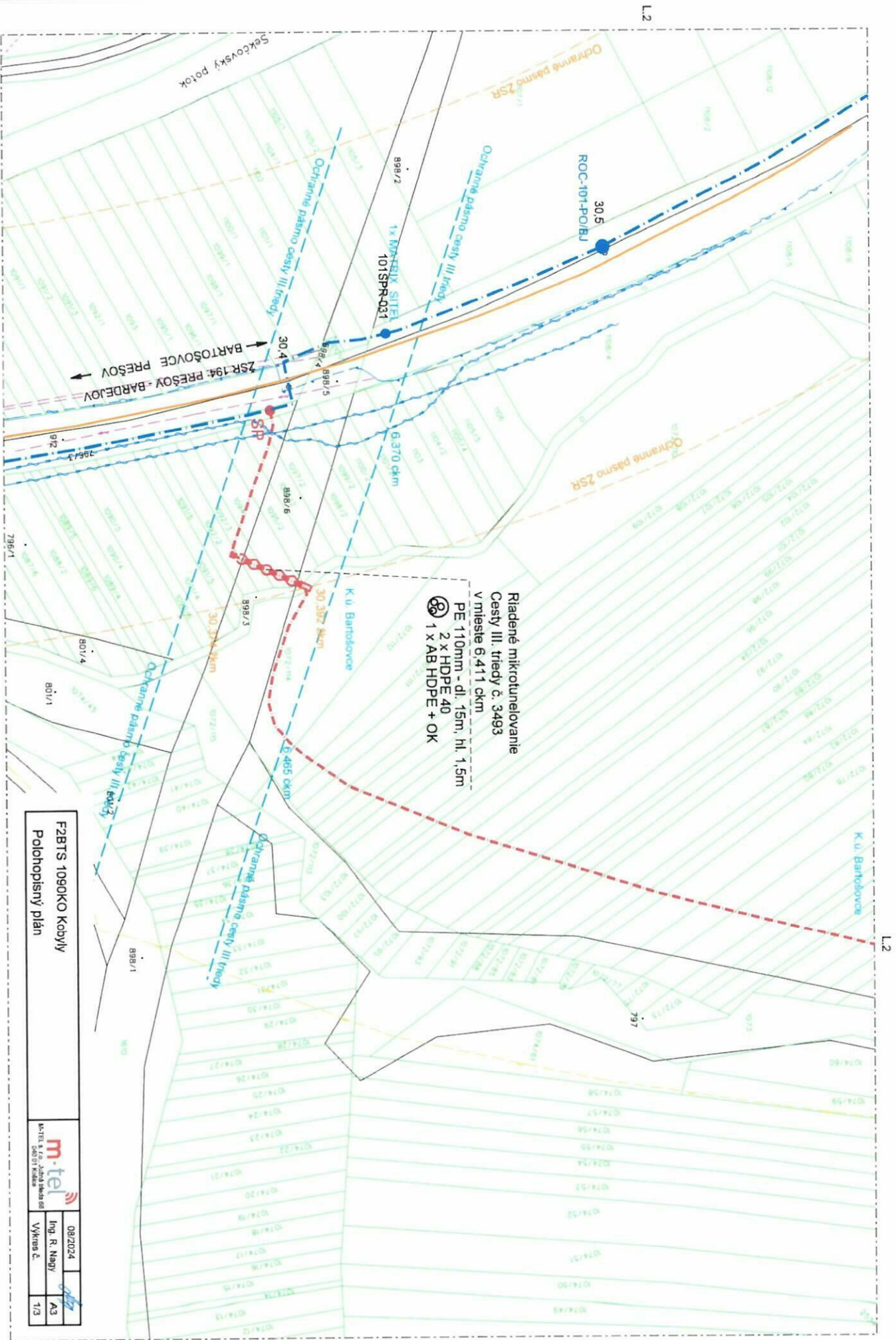


LEGENDA:
 Navrhovaná trasa
 Existujúca trasa OK

Mapový podklad © Úrad geodézie, kartografie a katastra Slovenskej republiky

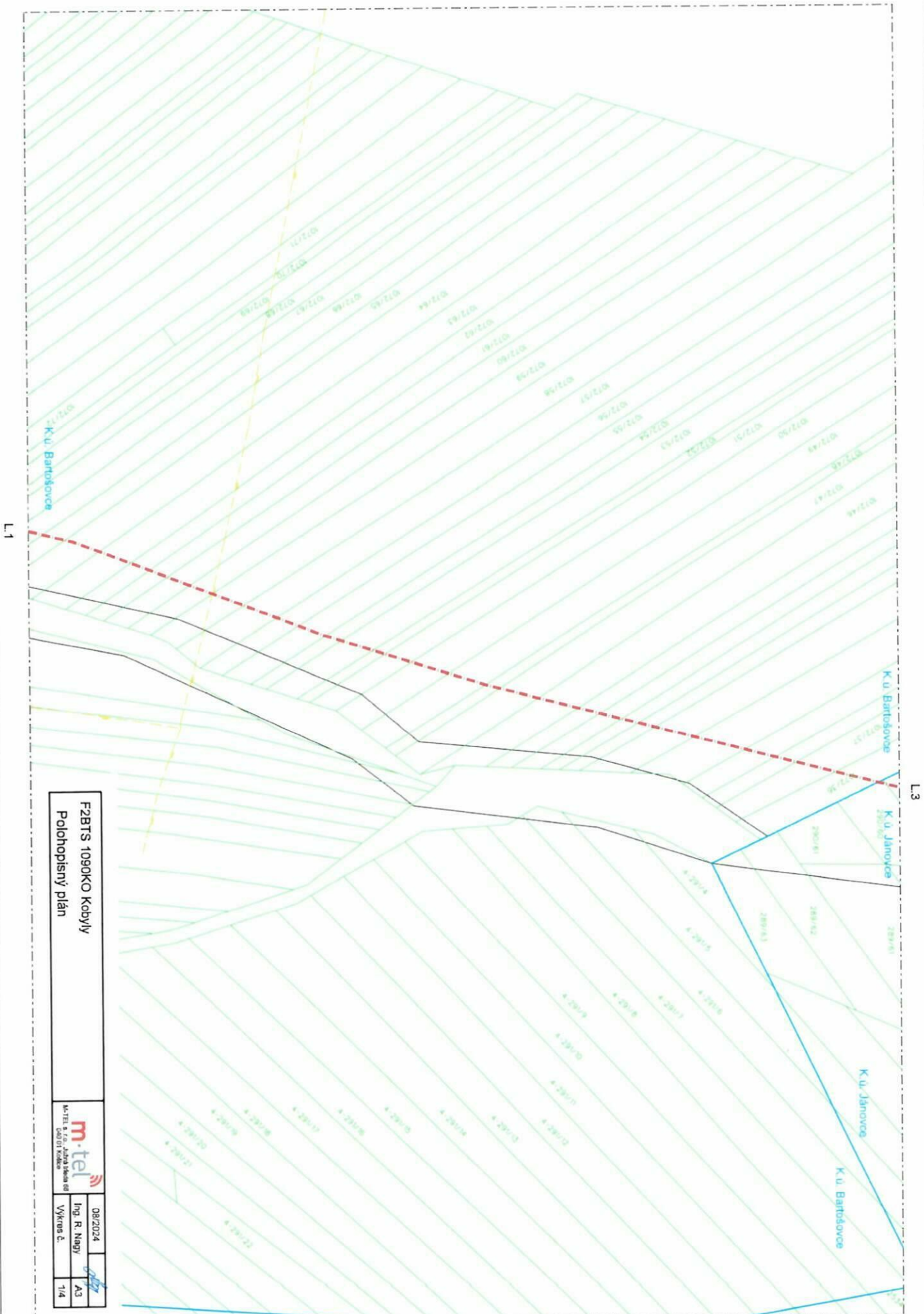
F2BTS 1090KO Kobyly
 Mapa širších vzťahov

 M-TEL, s.r.o., Juhovýchodná časť územia 040 01 Kobyly	08/2024	
	Ing. R. Nagy	A3
	Výkres č.	1/1

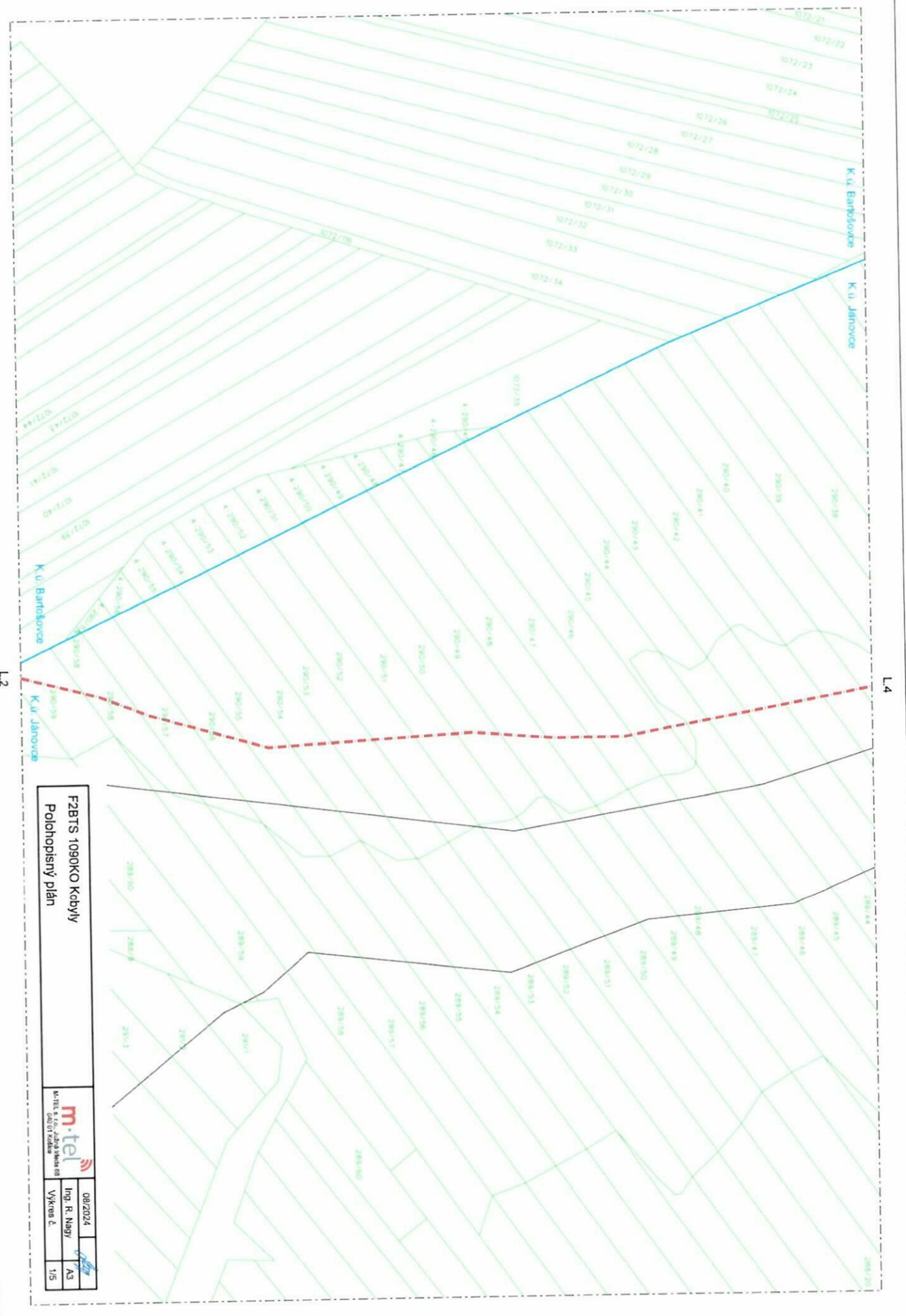


F2BTS 1090KO Kobylv
 Polohopisný plán

 <small>m.tel s.r.o. Juhová 104/101 260 01 Praha 6</small>	08/2024	 Ing. R. Nagy Vykresl.
	A3	

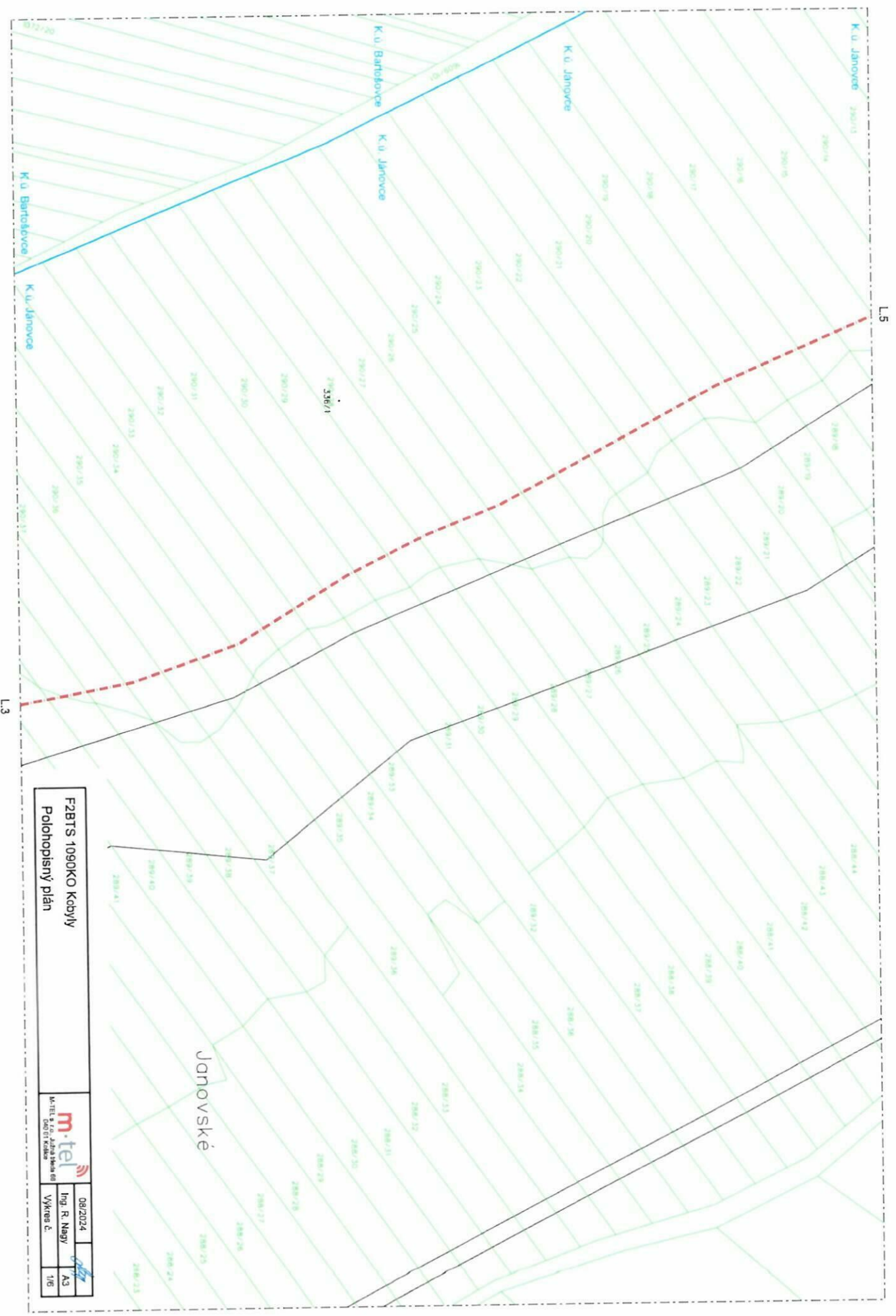


FZBTS 1090KO Kobyly		08/2024	
Polohopisný plán		Ing. R. Nagy	A3
m.tel s.r.o. Juhua Steina 48 040 01 Kobyly		Výkres č.	1/4



F2BTS 1090KO Kobyly
Polohopisný plán

	08/2024	
	Ing. R. Nagy	A3
W:tel, spol. s r.o. Kodaň	Vykres. Ć.	1/5





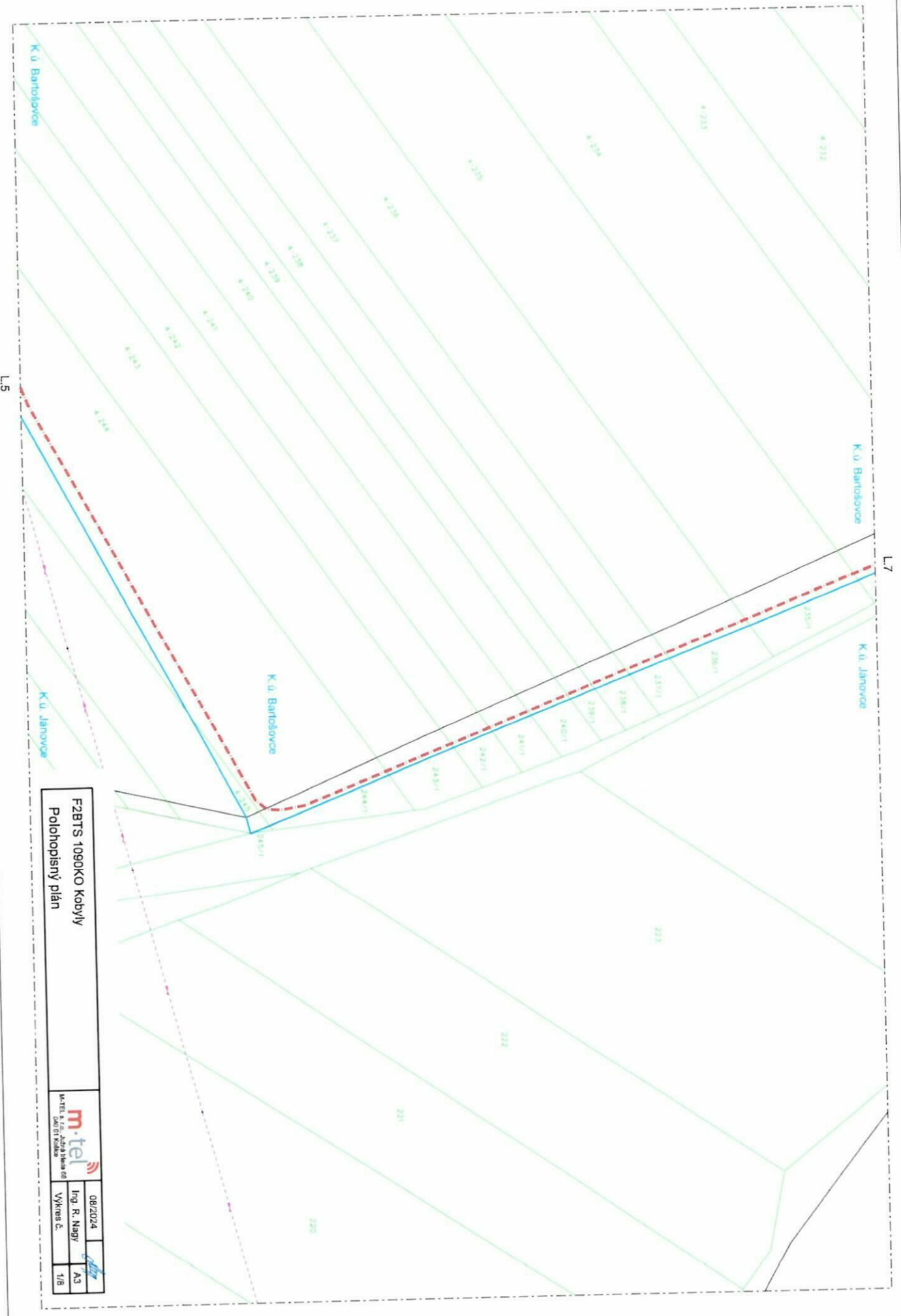
F2BTS 1090KO Kobyly
Polohopisný plán

	09/2024	
	Ing. R. Nagy	A3
M.TEL s.r.o., Žitná 56/66 820 01 Kollárovo	Vykresl. č.	1/6

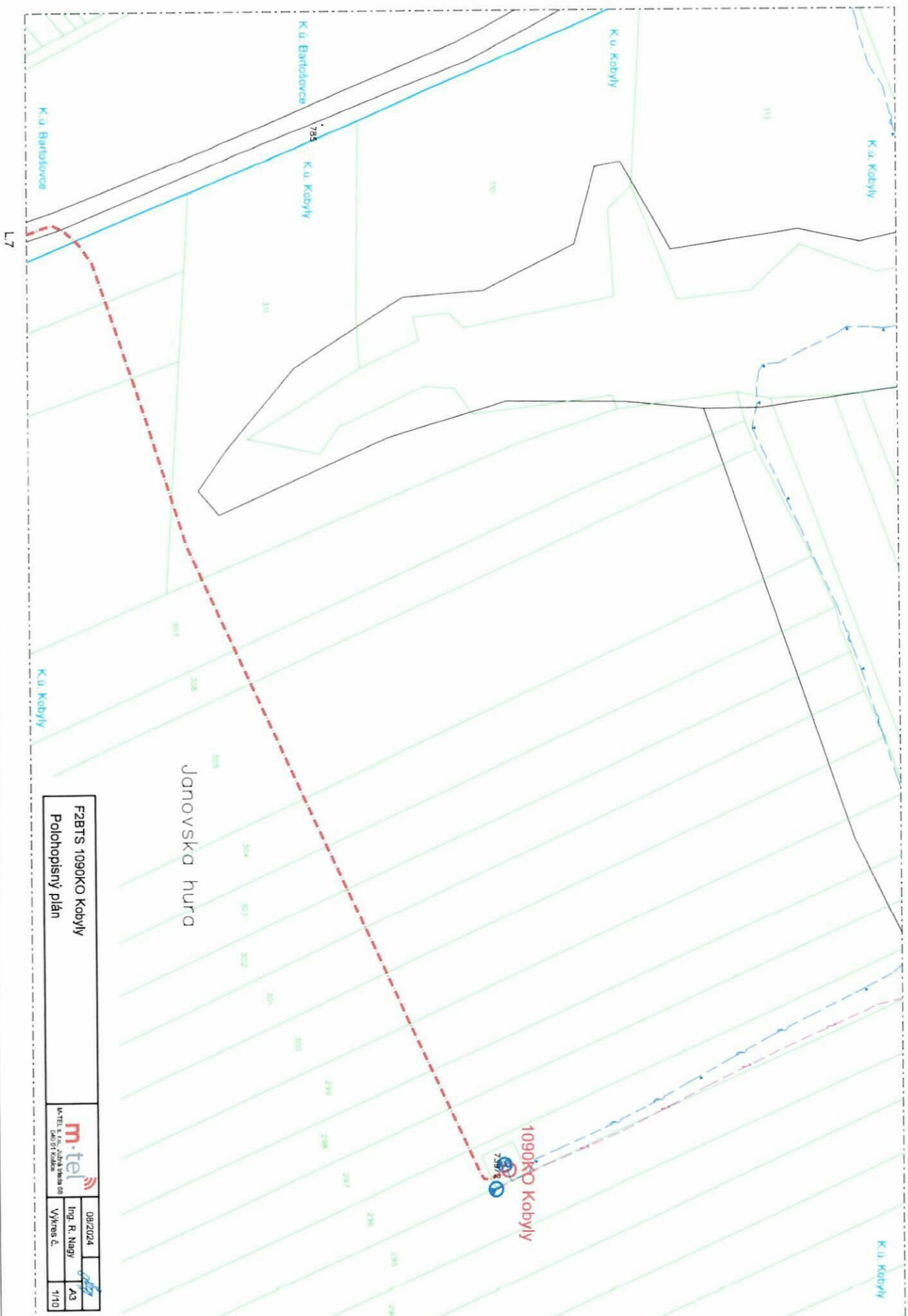


F2BTS 1090KO Kobylv
Polohopisný plán

 M-Tel s.r.o. Jihlava, Brno a Praha	08/2024	
	Ing. R. Nagy	A3
Výkres č.	1/17	



F2BTS 1090KO Kobylí		08/2024		AS	
Polohopisný plán		Ing. R. Nagy		1/8	
MATEL s.r.o. - autorizovaná firma		Vyhovrus č.			



F2BTS 1090KO Kobylí		08/2024	
Polohopisný plán		Ing. R. Nagy	
m.tel		Vykresl.	
M-TEL s.r.o. - SIA Bratislava 08		1/10	
MESTO KOBYLÍ			